

# PPRI – Plan de Prévention des Risques d’Inondation



**Le Plan de Prévention des Risques d’Inondation (PPRI) de la vallée de Bièvre et du ru de Vauhallan a été approuvé par un arrêté inter-préfectoral en date du 10 mars 2020.**

La Bièvre prend sa source en amont de l’étang du Moulin à Renard, au lieu-dit Les Bouviers, sur la commune de Guyancourt. C’est un affluent rive gauche de la Seine.

D’une superficie de 203 km<sup>2</sup>, le bassin versant de la Bièvre s’étend sur un linéaire de 33 km et 5 départements (Yvelines, Essonne, Hauts-de-Seine, Val de Marne et Paris).

**Le plan de Prévention du Risque d’Inondation (PPRI) ne couvre que la partie amont du cours d’eau, ainsi que l’un de ses affluents, le ru de Vauhallan.**

Il concerne 9 communes des Yvelines et de l’Essonne.




Yvelines : Guyancourt, Buc, Les Loges-en-Josas, Jouy-en-Josas

Essone : Bièvres, Igny, Vauhallan, Verrières-le-Buisson, Massy

Consultez tous les documents, cartes et étapes d’élaboration du PPRI...sur <http://www.yvelines.gouv.fr>

## Contact

### Mairie - Service Urbanisme

-  Julien Muselet
-  [01 39 07 16 74](tel:0139071674)
-  [urbanisme@mairieleslogesenjosas.fr](mailto:urbanisme@mairieleslogesenjosas.fr)

## Sur le même sujet



## Syndicat Intercommunal pour l'Assainissement de la Vallée de la Bièvre – SIAVB



## Patrimoine naturel des Loges-en-Josas

- Partager sur
- [Partager sur Facebook](#)
- [Partager sur Twitter](#)
- [Partager sur LinkedIn](#)
- [Partager par email](#)
- [Enregistrer en PDF](#)